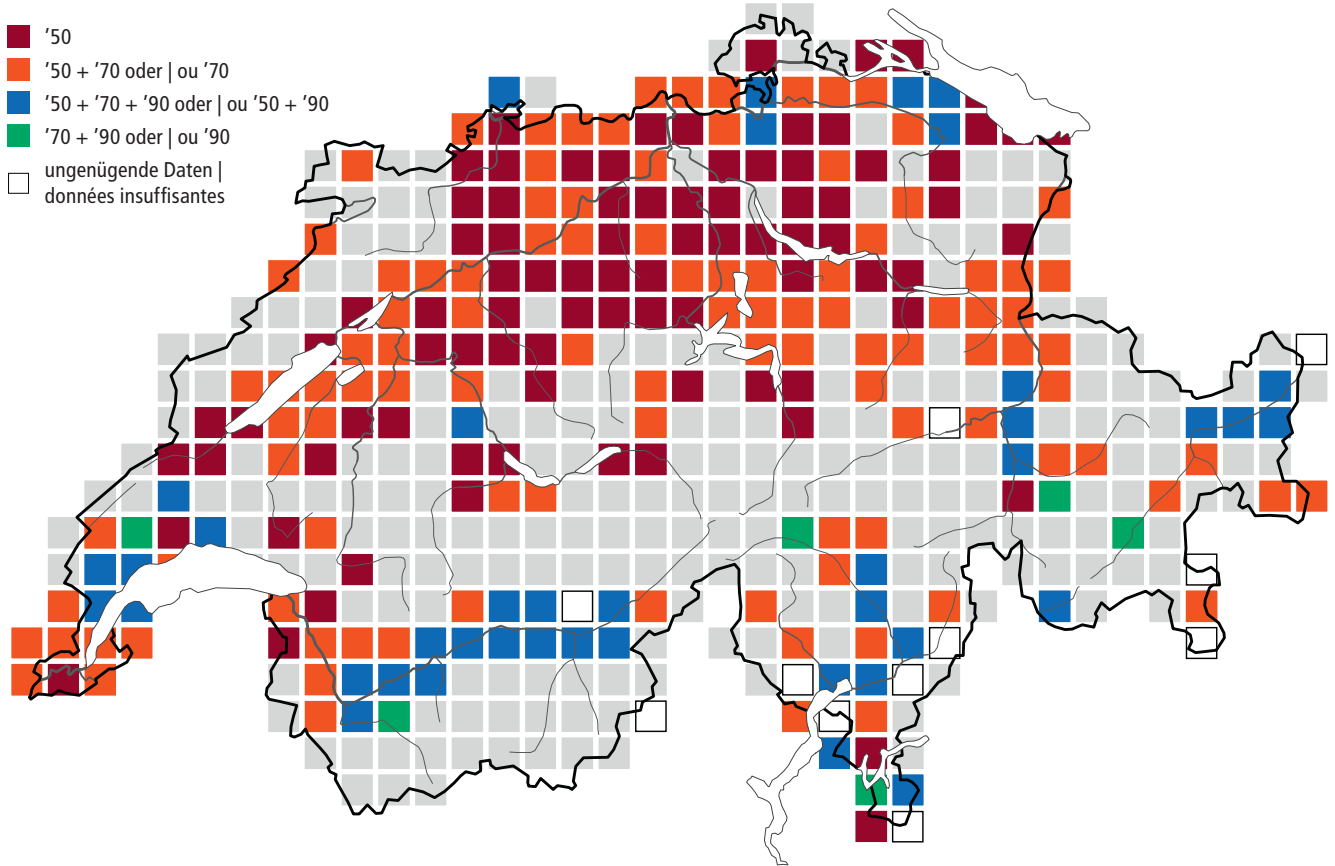


Wiedehopf

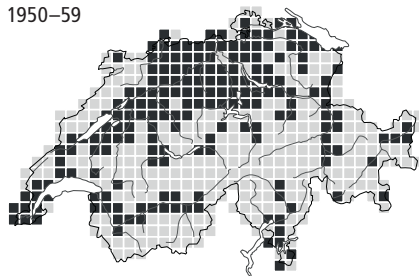
Huppe fasciée

Upupa
cot da matg
Eurasian Hoopoe
Upupa epops

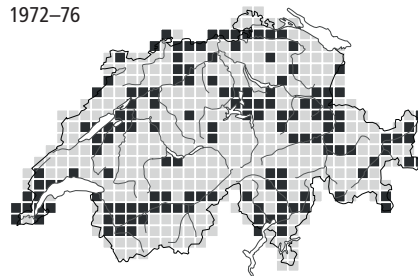
- '50
- '50 + '70 oder | ou '70
- '50 + '70 + '90 oder | ou '50 + '90
- '70 + '90 oder | ou '90
- ungenügende Daten | données insuffisantes



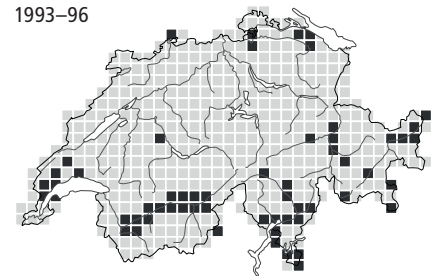
1950–59



1972–76



1993–96



The Eurasian Hoopoe used to be widespread on the Plateau, in the central and eastern parts of the Jura and in alpine valleys. In many regions numbers had increased in the 1940s up to a maximum of probably over 1000 pairs in the early 1950s. By 1972–76 the range had become fragmented and the population had dropped to fewer than 150 pairs. By 1993–96 the Hoopoe had practically disappeared from the north side of the Alps. Conservation measures and climatic factors have since led to a slight increase, in particular in its stronghold in the Valais.

Un tempo l'Upupa era diffusa sull'Altipiano, nel Giura centrale e orientale e nelle vallate alpine. Negli anni 1940 gli effettivi erano aumentati in numerose regioni, per raggiungere, all'inizio degli anni 1950, un massimo di, probabilmente, oltre 1000 coppie. Nel periodo 1972–76 l'areale si è frammentato e la popolazione è crollata fino a meno di 150 coppie. Nel periodo 1993–96 l'Upupa era praticamente scomparsa dal Nord delle Alpi. Da allora misure di conservazione e fattori climatici hanno portato ad un leggero aumento, in particolare nella sua roccaforte in Vallese.

Der Wiedehopf war 1950–59 im Mittelland weit verbreitet. Die wenigen Lücken (z.B. Teile des Thurgaus und der Waadt) sind wohl erfassungsbedingt, doch wurde schon damals auf die recht unregelmässige Anwesenheit in der Ostschweiz hingewiesen^{BCH}. In grösseren Tälern drang die Art bis weit in die Alpen vor. Im Jura war sie im gut untersuchten zentralen und östlichen Teil verbreitet. Die Bestandsdichte war sehr unterschiedlich, oft waren es über weite Flächen verteilte Einzelpaare^{BCH}.

Schon 1972–76 brütete der Wiedehopf nur noch regional und in zum Teil weit auseinander liegenden Regionen. Das Mittelland war in wenigen Gebieten von einigen Einzelpaaren bewohnt^{AtCH1}. 1993–96 gab es auf der Alpennordseite nur noch lokale und sporadische Brutpaare^{AtCH2}.

Etwa ab 1945 hatte in den meisten Gebieten eine leichte Zunahme eingesetzt^{BCH}, das Bestandsmaximum wurde 1952–53 erreicht^{HVM}. Zwischen den Fünfziger- und Siebzigerjahren verschwand der Wiedehopf in weiten Teilen des Mittellandes, so im Grossraum Zürich, entlang der Aare und ihren Zuflüssen sowie in der Orbeebene VD. Zwischen 1972–76 und 1978–79 gab er weitere Gebiete der Alpennordseite auf, so die Genferseeregion¹⁴.

Auf Grund der weiten Verbreitung lag der Bestand 1950–59 bei 1000 Paaren. 1978–79 wurde er auf 137 Brutpaare beziffert¹⁴, 1993–96 auf mindestens 110 Paare sowie 2008 auf 185 Paare¹²⁵.

Der Wiedehopf ging vor allem wegen der Mechanisierung und Intensivierung der Landwirtschaft sowie Flurbereinigungen zurück. Der intensive Einsatz von Pestiziden ab den Fünfzigerjahren verringerte das Nahrungsangebot¹²⁵. Die Areal- und Bestandsentwicklung wird zudem auch stark vom Klima beeinflusst^{HVM}. Der aktuelle Bestandsanstieg ist auch auf Schutzmassnahmen zurückzuführen.

En 1950–59, la Huppe fasciée était largement répandue sur le Plateau. Les rares lacunes (p. ex. çà et là en Thurgovie et dans le canton de Vaud) sont sans doute des artefacts, bien que sa présence assez irrégulière en Suisse orientale fût déjà signalée à l'époque^{BCH}. La Huppe pénétrait dans les Alpes par ses vallées principales; dans l'arc jurassien, on la rencontrait dans des régions bien prospectées du centre et de l'est. Les densités étaient très variables et l'on avait souvent affaire à des couples isolés et disséminés^{BCH}.

En 1972–76 déjà, la Huppe fasciée ne nichait plus qu'en certaines régions, parfois très éloignées. Seuls quelques couples, isolés et rares, se reproduisaient sur le Plateau^{AtCH1}. En 1993–96, les nidifications n'étaient plus que locales et sporadiques sur le versant nord des Alpes^{AtCH2}.

A partir de 1945 environ, une légère progression s'était amorcée dans la plupart des régions^{BCH}, conduisant à des maxima en 1952–53^{HVM}. Entre les années 50 et 70, l'espèce disparut de nombreuses régions du Plateau, tels que l'agglomération zurichoise, les abords de l'Aar et de ses affluents ou la plaine de l'Orbe VD. Entre 1972–76 et 1978–79, elle déserta d'autres secteurs au nord des Alpes, comme la région lémanique¹⁴.

En raison de sa large répartition, on évalue grossièrement ses effectifs à 1000 couples en 1950–59; ils ont passé à 137 couples en 1978–79¹⁴, à au moins 110 en 1993–96 et à 185 en 2008¹²⁵.

La régression de la Huppe résulte avant tout de la mécanisation et de l'intensification de l'agriculture, ainsi que des remembrements parcellaires. L'usage intensif de pesticides à partir des années 50 a réduit les ressources en nourriture¹²⁵. La distribution et les effectifs sont par ailleurs très influencés par le climat^{HVM}. La récente augmentation des effectifs est en partie liée à des projets de conservation.

Besetzte Atlasquadrate Carrés d'atlas occupés	Mittelland Plateau	Total Total	Total Total
1950–59	99 (77,3%)	193 (41,3%)	
1972–76	45 (35,2%)	144 (31,3%)	
1993–96	12 (9,4%)	58 (12,4%)	

Bilanz Bilan	
1950–59 vs. 1972–76	-54 (-75,0%)
1950–59 vs. 1993–96	-87 (-156,8%)

